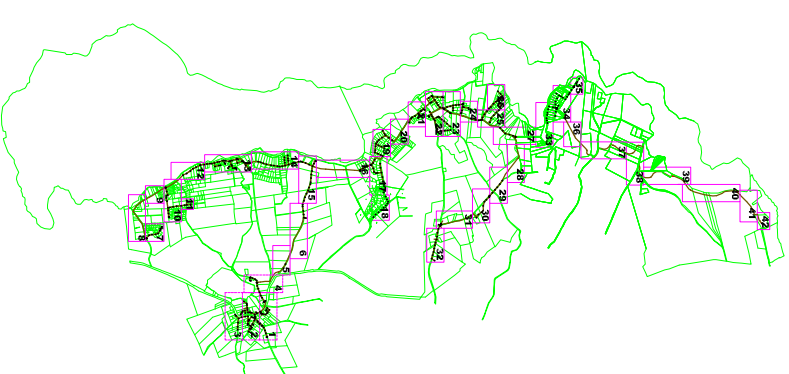














Podział map



Oznaczenia:

- | | |
|---|--|
|  | Projekowana kanalizacja sanitarna |
|  | Projektowana kanalizacja sanitarna tłoczna |
|  | Przewiedlem lub przejściem |
|  | studnia |
|  | istniejące kable energetyczne
(zapojowane FO And) |
|  | istniejące
kabeloenergoinformatyczne
(zapojowane FO And) |
|  | kierunek wodociąg |
|  | Linie łącząca mapy |
|  | Problematyka rozpoznawczo-
wzrost z rozpoznaniem obciążenia
wzrost na teren oraz działka pod
przeponowem, Wymiar x - Y
pauz na np. 10. |
|  | Plan zagospodarowania
planu gospodarki inwestycji |
|  | Gratka strefy archeologicznej |
|  | Planowana droga wg. planu
zagospodarowania |

Stwierdza się zgodność niniejszej mapy elektronicznej z mapą do celów projektowych zatwierdzoną dnia 26.12.08 r. nr 6-258/2008

[illegible]